

LE TEMPS DES TERRITOIRES EN SAINTE-BAUME



« Le cadre strict » : le site emblématique et éponyme

Mais cette organisation dépasse ce cadre strict parce que ce noyau n'est pas une île déserte : il s'inscrit dans un territoire en lien écologique, historique, économique, social avec lui et ayant des impacts sur lui. Donc l'organisation qui se met en place déborde du site strictement défini.]... [Notre définition est donc à géométrie variable : l'ensemble "grotte sacrée/forêt relique", mais considéré dans le territoire dans lequel il s'inscrit ou, plutôt, dans les territoires dans lesquels il s'inscrit puisque, selon le thème ou la problématique que l'on aborde, le territoire pourra être différent et pris en responsabilité par des acteurs différents.

LA MESURE DES « TERRITOIRES EN SAINTE-BAUME »

Espace considéré

1.135,58 Km²

166 217 habitants

d=146,37 hs/Km²

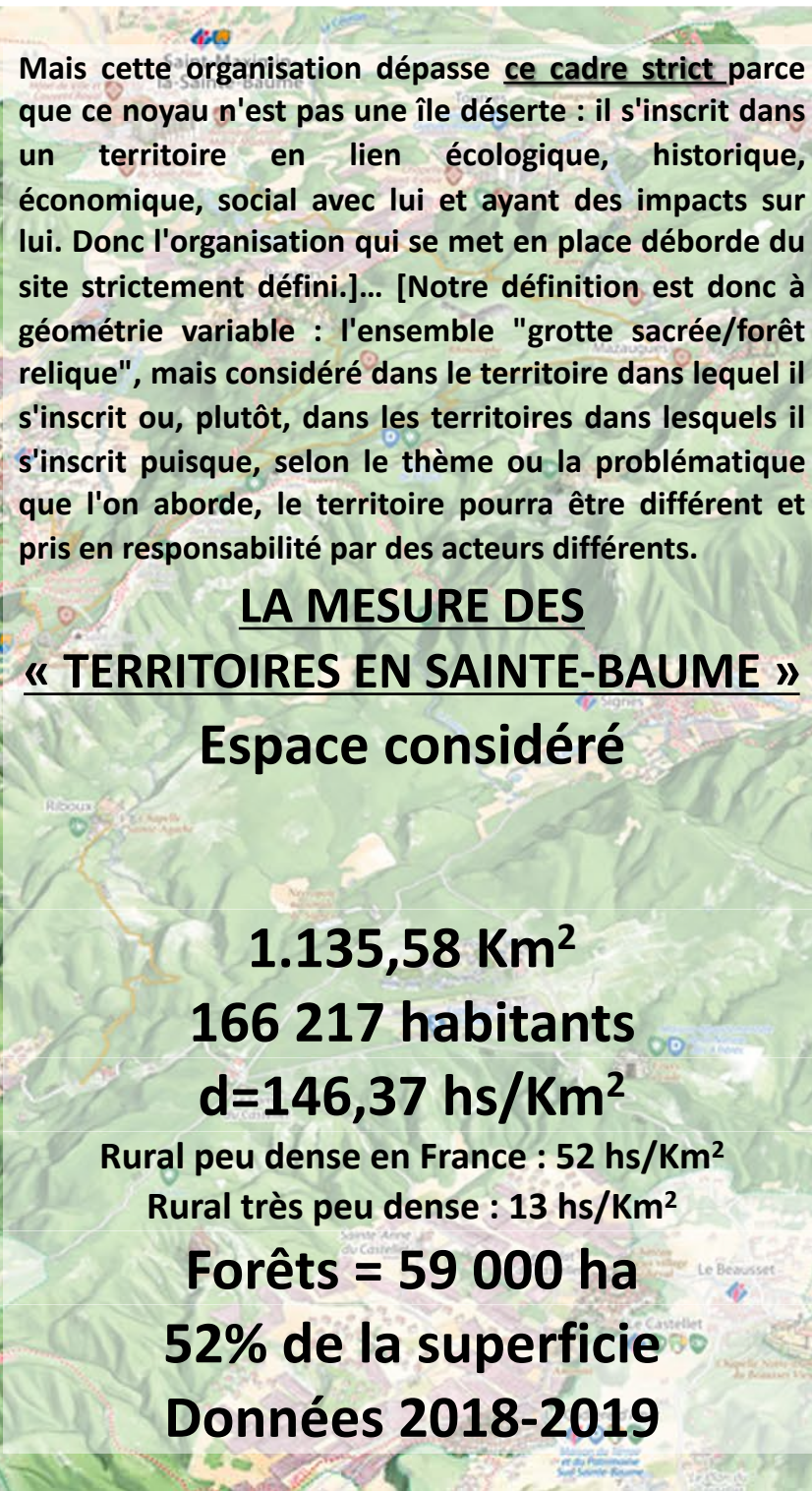
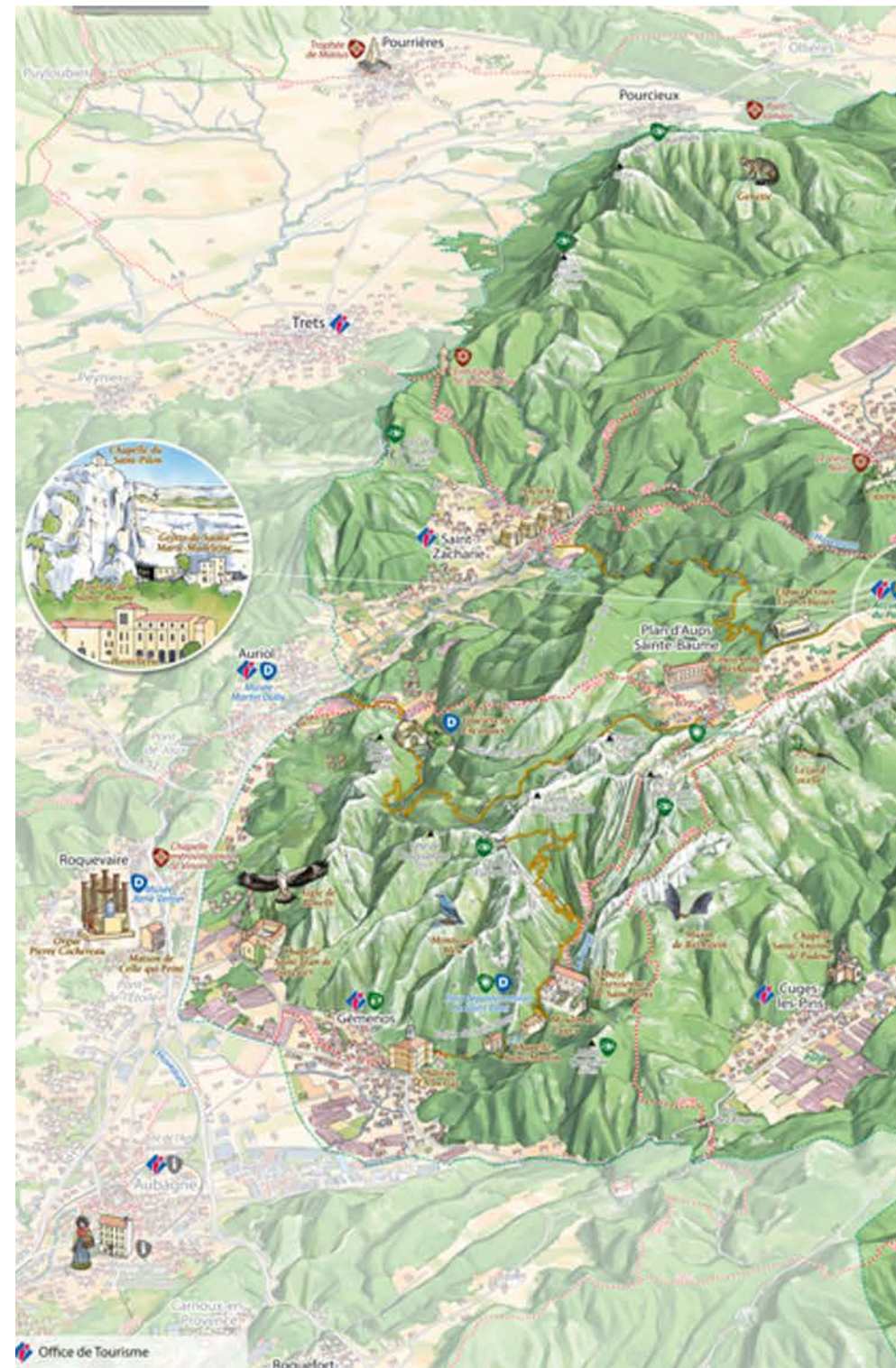
Rural peu dense en France : 52 hs/Km²

Rural très peu dense : 13 hs/Km²

Forêts = 59 000 ha

52% de la superficie

Données 2018-2019





Rural sous forte influence d'un pôle (11 communes) :

Communes appartenant à une aire d'attraction des villes de plus de 50 000 habitants, et plus de 30 % de leurs actifs occupés travaillent dans le pôle de cette aire.

Rural sous faible influence d'un pôle (32 communes) :

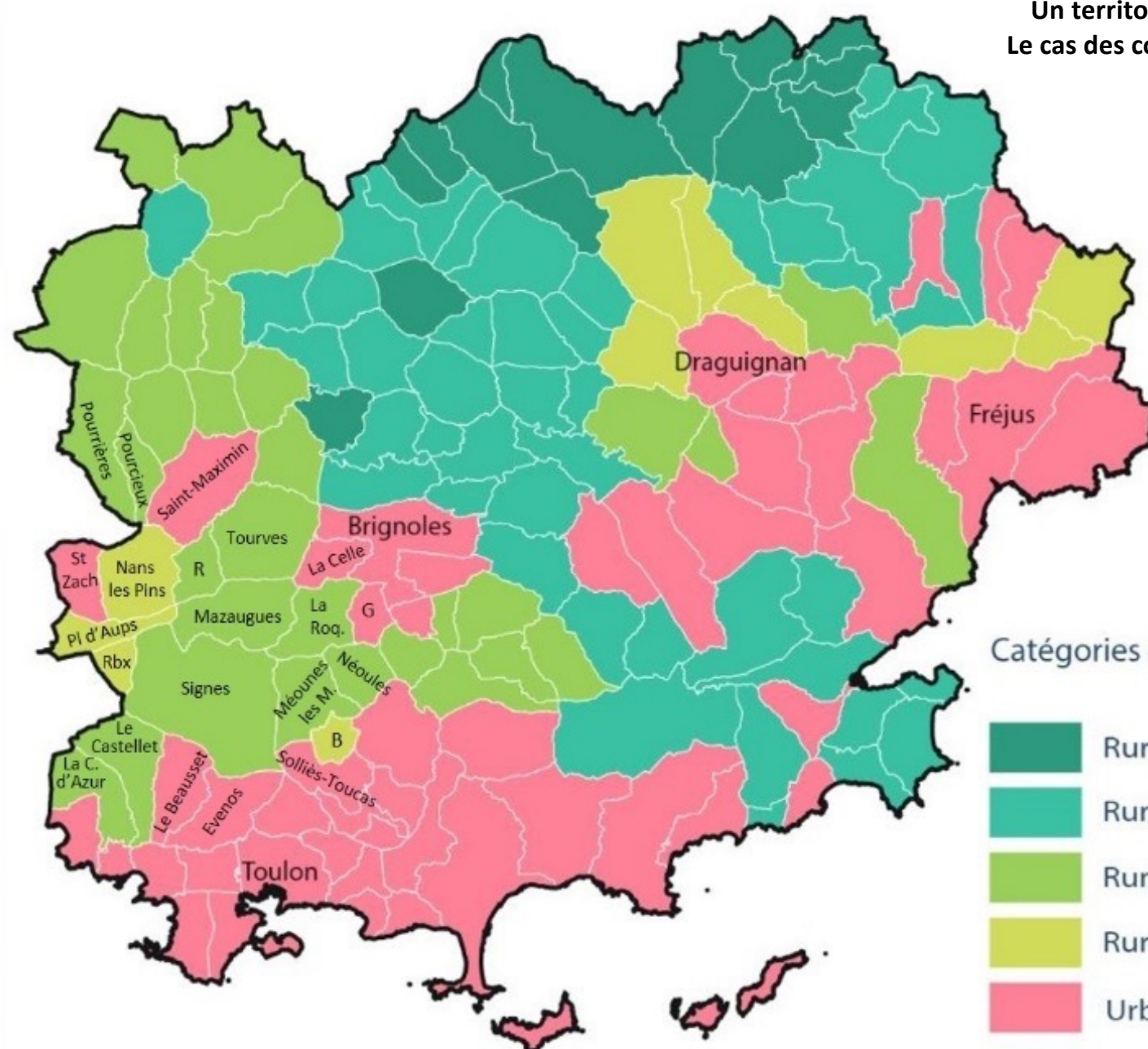
Communes appartenant à une aire d'attraction des villes de plus de 50 000 habitants, et moins de 30 % de leurs actifs occupés travaillent dans le pôle de cette aire.

Rural autonome peu dense (45 communes) :

Communes hors influence des villes ou appartiennent à une aire de moins de 50 000 habitants et définies comme « peu denses » dans la grille de densité. Elles fonctionnent sans l'influence d'un pôle, ou sous l'influence d'un petit pôle qui structure peu son environnement.

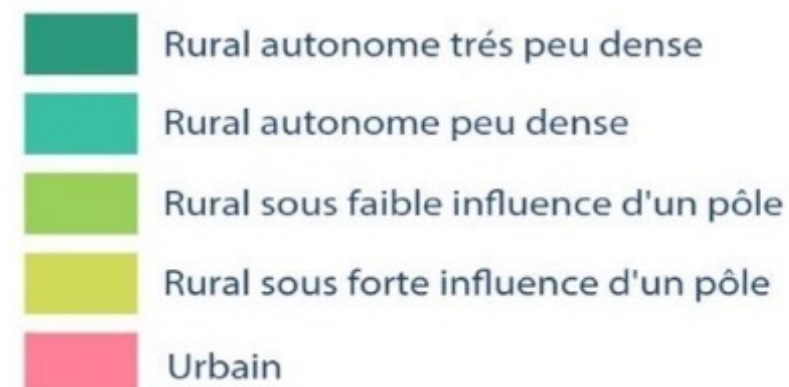
Rural autonome très peu dense (15 communes) :

Communes partageant les caractéristiques du groupe précédent mais sont définies comme « très peu denses » dans la grille de densité.

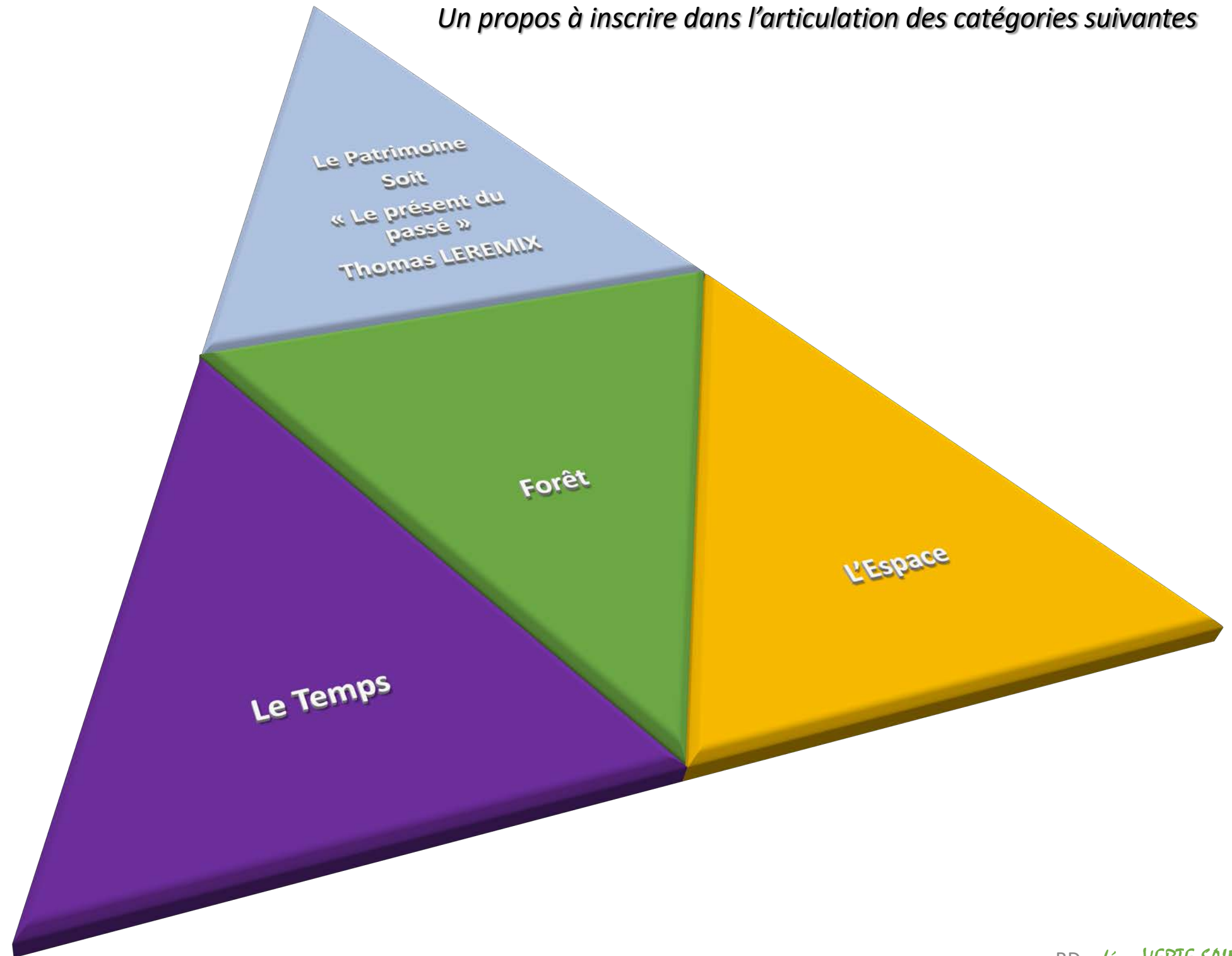


Un territoire peu ou prou sous influence urbaine
Le cas des communes varoises du PNR Sainte-Baume

Catégories d'espaces des communes :



Un propos à inscrire dans l'articulation des catégories suivantes



Ici territoire se comprend et s'écrit « terre-histoire »... /

[Pierre Gentelle, *Géographie et Archéologie*, Encyclopédie de Géographie, Economica, 1995, p. 214]

/ ... afin de l'envisager comme
« le passé des hommes enraciné dans un espace »

La « commande » adressée à DSB

Le site dans les époques modernes et contemporaines, un territoire vivant et actif : « L'eau et le feu, hier et aujourd'hui ».

• LE FEU

- Un des quatre corps platonicien (le feu, l'air, l'eau, la terre) devenus par la suite les « quatre éléments »

« LE TEMPS DES TERRITOIRES »

Le site dans les époques modernes et contemporaines, un territoire vivant et actif : « L’eau et le feu, hier et aujourd’hui ».

Marc Bloch à propos de la forêt : « *tout un monde de ‘boisilleurs’, souvent suspect aux sédentaires, la parcourait ou y bâtissait ses huttes : chasseurs, charbonniers, forgerons...* » - *Les caractères originaux de l'histoire rurale française*, Paris, A. Colin, 1955, p. 6.

<div>Le feu, la forêt en Pays Sainte-Baume</div>	<div>Hier</div> <div>De la Préhistoire à l’âge « éotechnique » [L.M, 1934] et ses prolongements jusque dans le premier XX^e siècle</div>	<div>Aujourd’hui</div>
<div>Le meilleur</div> <div>(le feu utile, indispensable, précieux...)</div> <div>« Sans doute, seul devrait nous intéresser ici le bois qui, en brûlant, se transforme directement en énergie pour le chauffage des maisons, les industries à feu, les fonderies, brasseries, raffineries, verreries, tuileries et ateliers de carbonisation, plus les salines qui utilisent souvent la chauffe. » Fernand Braudel, <i>Civilisation matérielle, Economie et Capitalisme XV^e-XVIII^e Siècle, T1 Les Structures du Quotidien</i>, Armand Colin, 1979, p.317-318</div>	<div><div><input type="checkbox"/> Le feu qui a procuré chaleur et lumière aux divers occupants des grottes de ce massif karstique, occupées y compris par des pré-sapiens (Grotte des Cèdres / de Betton)</div><div><input type="checkbox"/> Charbonnières</div><div><input type="checkbox"/> Énergie des fours<ul style="list-style-type: none">- à pain- à chaux (<i>chaufourniers</i>)- à cade (<i>enguentier</i>)- à poix (<i>pégouliers</i> et <i>pégoulières</i>)- à plâtre- à céramique(potier et céramistes de construction : briques et tuiles...)</div><div><input type="checkbox"/> Verreries et autres forges...</div><div><input type="checkbox"/> Le feu moyen de défrichements</div><div><input type="checkbox"/> Écobuage : le feu <i>purificateur</i></div><div><input type="checkbox"/> Bois de chauffage de la maison</div></div>	<div><div><input type="checkbox"/> Le feu <i>régénérateur</i> ? (à court, à moyen, à long terme)... / ...<div>... à débattre !</div></div><div><input type="checkbox"/> Les charbons de bois au service de la science (datations / <i>pédoanthracologie</i>)</div><div><input type="checkbox"/> Il reste la flamme des cierges, symbole de chaleur, de vérité et de dévotion, que le pèlerin fait brûler au sanctuaire aujourd’hui comme hier</div></div>
<div>Le pire</div> <div>(le feu maléfique, élément diabolique)</div>	<div>Le feu des bûchers où l’on brûle sorciers, sorcières, hérétiques...</div> <div>Le feu des pillages et guerres</div> <div>Incendie du sanctuaire en 1793</div> <div>L’incendie subi</div>	<div>L’incendie de forêt <i>destructeur</i> de vies humaines de biodiversité et de biens</div> <div>RD - <i>déca</i>VERTE SAINTE-BAUME 7</div>

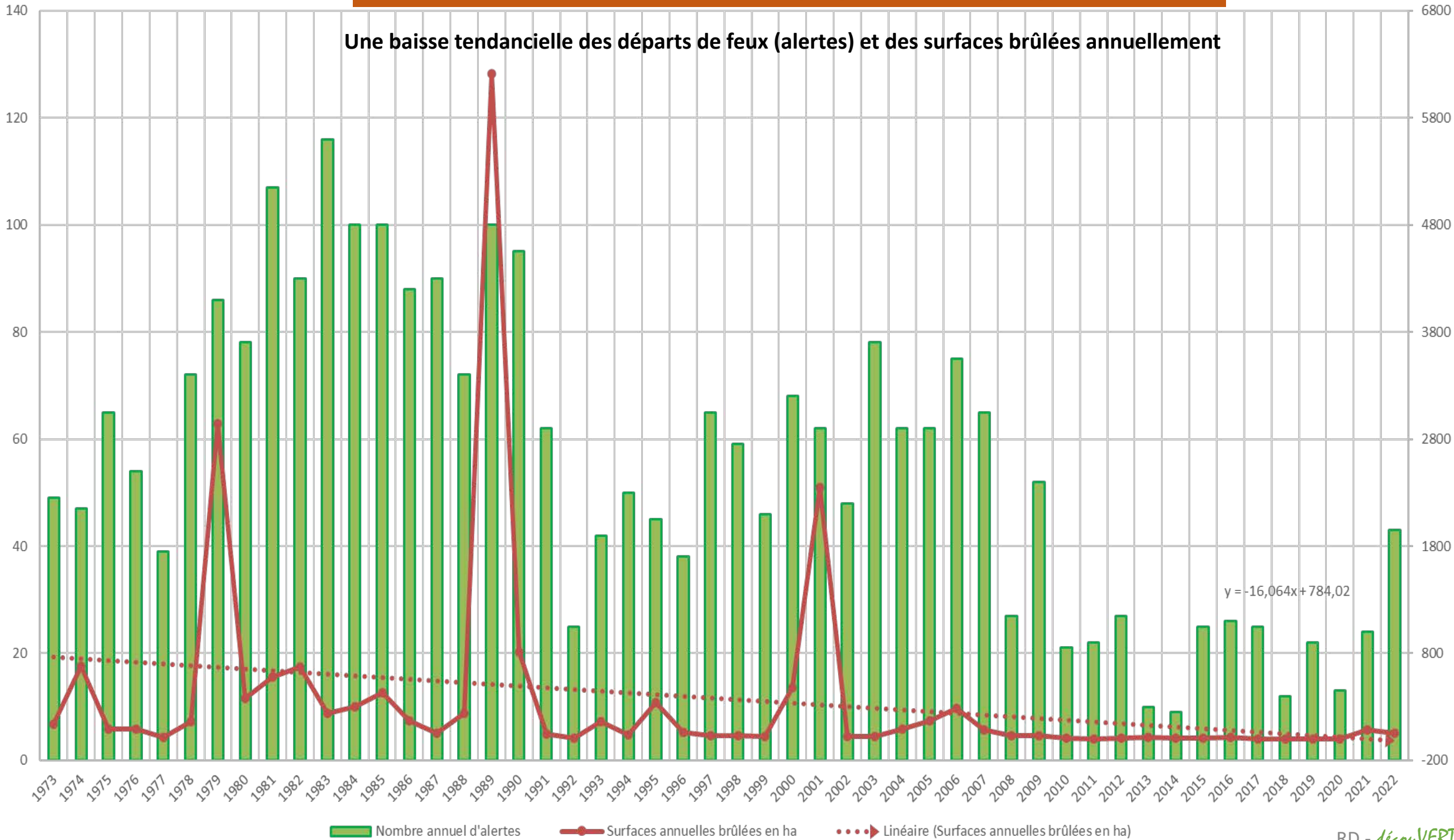


- 1 – Charbonnières meules
- 2 – Charbonnière en fer type Magnien (entre-deux guerres XX^e siècle)
- 3 – Four à chaux
- 4 – Four à cade
- 5 – Four à poix



Le village de Cuges (B. du R.), dans le massif de la Sainte-Baume, compte « douze fours à chaux qui emploient chacun quatre hommes et quatre femmes pendant deux mois ». ***Pour chaque four, « deux hommes qui sont ordinairement des ouvriers de Ceyreste, achètent une étendue de bois suffisante pour fournir les fagots nécessaires.*** Ils louent deux ouvriers du pays qui coupent dans le terrain acheté les touffes de chêne à kermès appelé dans le pays *réganéou*. Ils font des fagots de ces broussailles, et quatre femmes sont occupées à les transporter à la carrière. Là les deux entrepreneurs exploitent la pierre dans un terrain qui appartient à la commune, et pour lequel ils ne payent aucune redevance. Ils se servent rarement de la mine. Leur travail se fait avec des pics et des leviers dans les joints et les failles.

Historique des incendies de forêt survenus dans les 28 communes du PNR + deux associées, entre le 01/01/1973 et le 31/10/2022

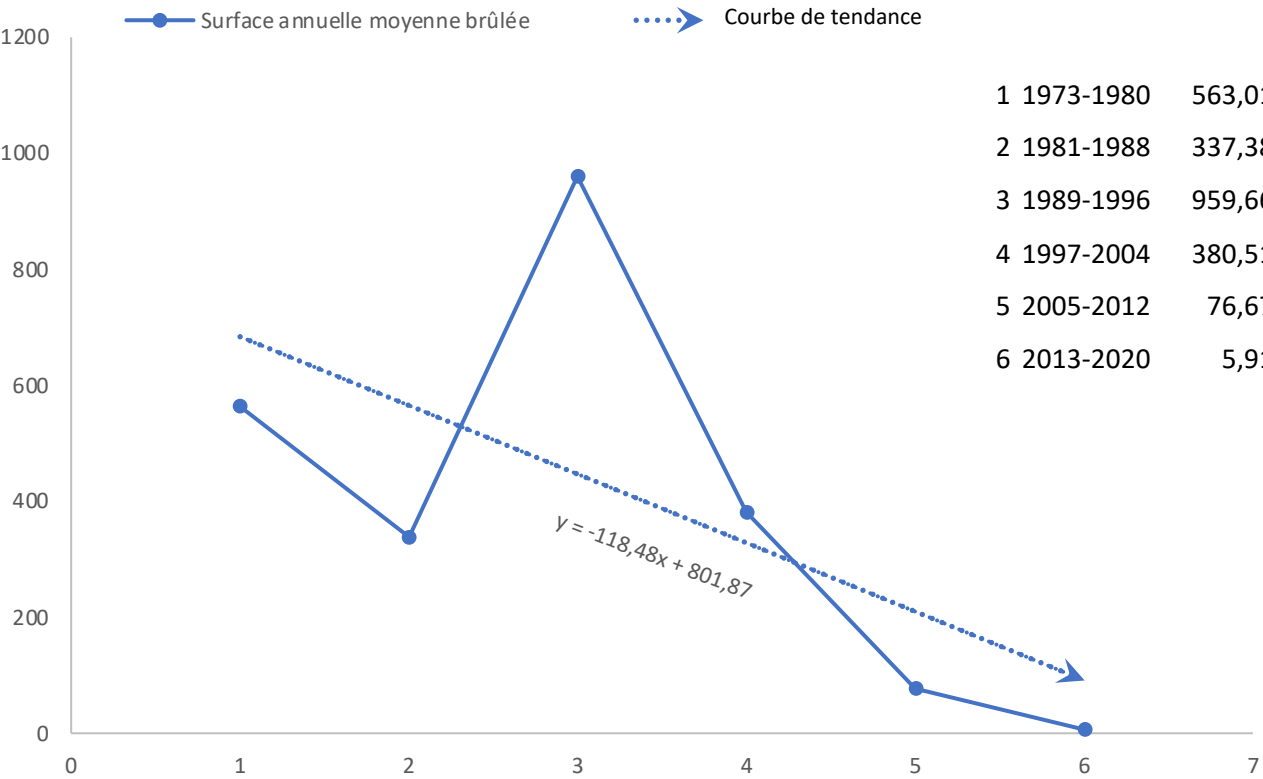


HISTORIQUE SUIVANT DEUX PÉRIODISATION PLURI-ANNUELLES

1973-2020

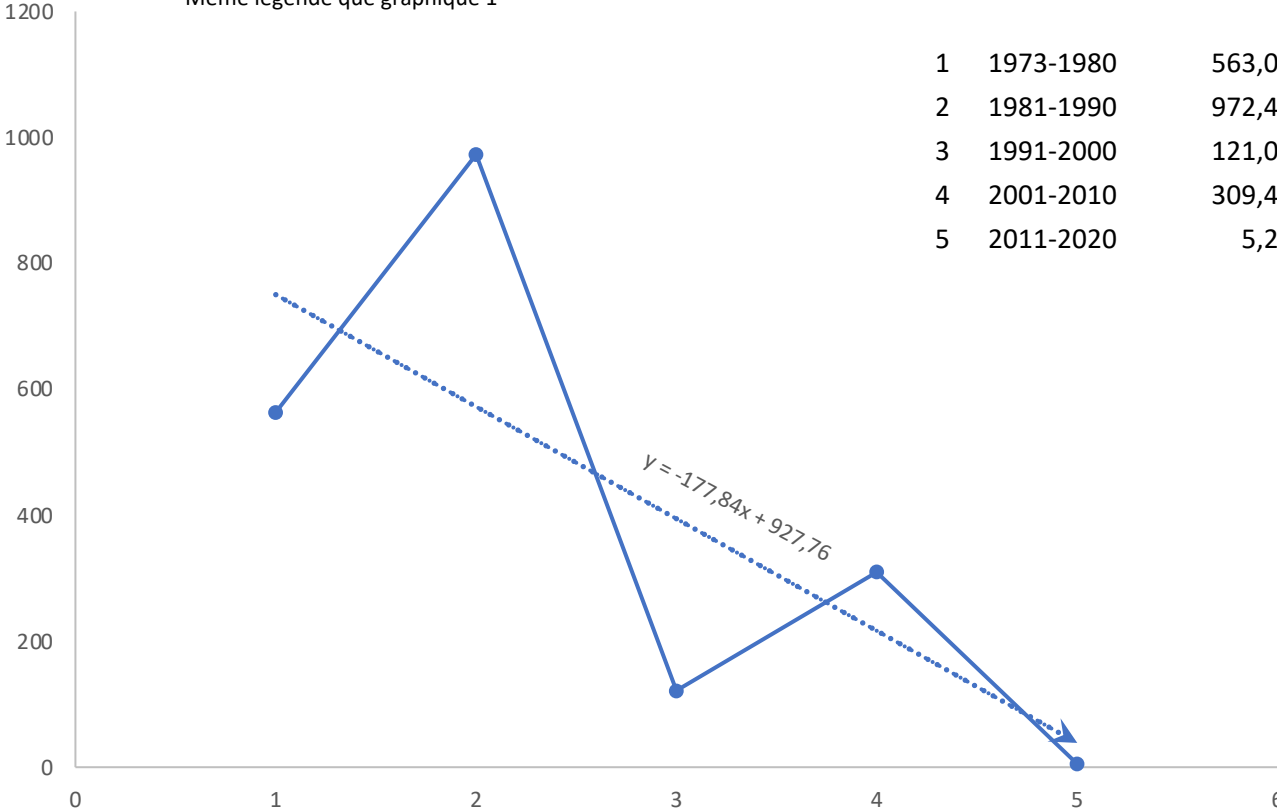
Surface annuelle moyenne brûlée par période de 8 ans

1




Surface annuelle moyenne brûlée par décennie

2



Secteur de Pinchinier – 06/04/2021 – (communes La Bouilladisse-Auriol)



Versant sud Plateau de Languilard – 16/07/2021 (commune d'Aubagne)



Secteur Les Hélianthes, 2022 – Informations contradictoires ? – (commune d'Auriol)



La Douronne – 11/06/2022//25/08/2022 – (commune d'Auriol)



Fréquence des causes identifiées des incendies de forêt dans le PNR de la Sainte-Baume entre 1973 et 2022

Nature de la cause en nb de cas (PNR<13)	
<i>Inconnue</i>	459 59,61%
<i>Malveillance</i>	75 9,74%
<i>Involontaire (particuliers)</i>	69 8,96%
<i>Involontaire (travaux)</i>	42 5,45%
<i>Foudre</i>	30 3,90%
Travaux (particuliers)	23 2,99%
Accidentelle	16 2,08%
Jet d'objets incandescents	13 1,69%
Véhicules	11 1,43%
Travaux agricoles	9 1,17%
Travaux forestiers	8 1,04%
Travaux industriels/publics	5 0,65%
Loisirs (particuliers)	4 0,52%
Lignes électriques	4 0,52%
Depot d'ordures	2 0,26%
Nombre d'alertes	770

Nature de la cause en nb de cas (PNR<83)	
<i>Inconnue</i>	962 48,22%
<i>Involontaire (travaux)</i>	313 15,69%
<i>Involontaire (particuliers)</i>	231 11,58%
<i>Malveillance</i>	199 9,97%
<i>Foudre</i>	138 6,92%
Accidentelle	94 4,71%
Jet d'objets incandescents	22 1,10%
Travaux (particuliers)	14 0,70%
Loisirs (particuliers)	6 0,30%
Travaux forestiers	4 0,20%
Travaux agricoles	3 0,15%
Intérêt	2 0,10%
Travaux industriels/publics	2 0,10%
Lignes électriques	2 0,10%
Depôt d'ordures	1 0,05%
Véhicules	1 0,05%
Pyromanie	1 0,05%
Nombre d'alertes	1995

Nature de la cause en nb de cas PNR	
<i>Inconnue</i>	1421 51,39%
<i>Involontaire (travaux)</i>	355 12,84%
<i>Involontaire (particuliers)</i>	300 10,85%
<i>Malveillance</i>	274 9,91%
<i>Foudre</i>	168 6,08%
Accidentelle	110 3,98%
Travaux (particuliers)	37 1,34%
Jet d'objets incandescents	35 1,27%
Travaux forestiers	12 0,43%
Véhicules	12 0,43%
Travaux agricoles	12 0,43%
Loisirs (Particuliers)	10 0,36%
Travaux industriels/publics	7 0,25%
Lignes électriques	6 0,22%
Dépôt d'ordures	3 0,11%
Intérêt	2 0,07%
Pyromanie	1 0,04%
Nombre d'alertes	2765





Georges Fajoli

Bibliographie sommaire

- MUMFORD Lewis, *Technics and civilization*, Harcourt, Brace & Company, Inc., New York, 1934. / Traduction française, Le Seuil, 1950
- Marc BLOCH, *Les caractères originaux de l'histoire rurale française*, Paris, A. Colin, 1955
- Fernand BRAUDEL, *Civilisation matérielle, économie et capitalisme XV^e-XVIII^e Siècle, T1 Les Structures du Quotidien*, Armand Colin, 1979, p.317-318

De la préhistoire au XX^e siècle : usages du feu et métiers de la forêt

- Roger LIVET, *La végétation forestière d'une montagne provençale : « Le Mourre d'Agnis »*, La Pensée Universitaire, Aix en Provence, 1965 (p.48-49)
- Alban DEFLEUR et Evelyne CRÉGU-BONNOURE ss. dir. de, *Le gisement paléolithique moyen de la grotte des Cèdres (Var)*, (DAF), Editions de la Maison des Sciences de l'Homme, Paris, 1995
- ACOVITSIOTI-HAMEAU Ada 2000, *Hommes des bois, hommes de bois : mythes et réalités autour des activités forestières dans le Var*, le Monde alpin et rhodanien n°4.
- ACOVITSIOTI-HAMEAU Ada 2005, *Côté colline : pratiques et construction de l'espace sylvopastoral en Centre Var*, P.U.P.
- ASER 2003, *Le bois, la meule et la cabane*, supplément n°10 au cahier de l'Aser*.
- MUSSET Danielle, *De mémoire de charbonniers*, Alpes de Lumière n°119, 1996
- PORTE Laurent, *Fours à cade, fours à poix dans la Provence littorale*, Alpes de Lumière, n°104, 1990
- MOUSSION Victor, *Histoire de la mine de lignite du Plan-d'Aups-Sainte-Baume*, association Découverte Sainte-Baume, 1995
- Quelques numéros de « *Pays Sainte-Baume* » sur la forêt, les fours, les verreries, le plâtre... (Index : http://www.ecomusee-sainte-baume.asso.fr/index_revue/module_revue/)
- Découverte Sainte-Baume : <https://www.decouverte-sainte-baume.fr>
- ASER : Association de Sauvegarde, d'Etude et de Recherche du patrimoine naturel et culturel du centre Var (Maison de l'Archéologie , 21 rue de la République, 83143 LE VAL)
- <https://asercentrevr.fr>

Aujourd'hui

- *Observatoire régional de la forêt méditerranéenne* : <https://www.ofme.org/textes.php3?IDRub=19&IDS=76>
- *Parc Naturel Régional de la Sainte-Baume* : <http://www.pnr-sainte-baume.fr/>
- **29 Fiches d'Identité Forestières** établies par Stéphanie Singh, PNR Sainte-Baume, juillet 2021 : <https://www.pnr-sainte-baume.fr/kiosque/>

Une fiche d'identité forestière pour chaque commune du Parc (28) + une fiche synthèse à l'échelle du PNR (chaque « fiche » 23 pages)

Incendies de forêt

- **Site Prométhée** : <https://www.promethee.com>

Dès (?) « En » 1973, l'État a décidé de se doter pour cette zone très sensible d'un outil permettant le recensement des feux de forêts au sein d'une base de données unique. Il s'agissait dès l'origine de disposer d'un outil statistique fiable permettant des comparaisons spatiales, temporelles et une meilleure connaissance des causes.

Dans chaque département, ce sont les services qui concourent à la prévention et la lutte (SDIS, DDT(M), ONF, gendarmerie, police) qui alimentent la base de données. La base est renseignée en continu par les différents intervenants selon une périodicité variable en fonction des disponibilités et priorités de chacun. Le bilan définitif d'une année (chiffres consolidés) est arrêté au 31 janvier de l'année suivante.

FIN

Merci de votre attention